



SÉCURITÉ

CONSIGNES DE SÉCURITÉ

 Secours, Service des pistes
n° +33 (0)4 76 45 05 65

▶ *En cas d'accident sur le domaine*

1. Avertir rapidement


Le service des pistes et le personnel des remontées mécaniques
+33(0)4 76 45 05 65

2. Donner la position exacte

- n° de balise
- nom de la piste
- nom de la remontée mécanique

3. Informer sur la nature de la blessure présumée

RIQUES D'AVALANCHES

Drapeau	Niveau de danger	Échelle de risque
 Risque 1-2	Limité	 1. Faible  2. Limité
 Risque 3	Localisé	 3. Marqué
 Risque 4-5	Généralisé	 4. Fort  5. Très fort

Vous pouvez consulter les prévisions météorologiques au 08 99 71 02 38



La station est équipée du système de recherches en avalanche RECCO

RÈGLES DE CONDUITE DU SKIEUR

LES 10 RÈGLES DE CONDUITE DU SKIEUR :

1. Je ne mets pas les autres en danger.
2. Je maîtrise ma vitesse et mon comportement.
3. Les skieurs qui sont en dessous de moi ont la priorité.
4. Je garde mes distances pour doubler.
5. Je m'assure de ne gêner personne.
6. J'évite de stationner sans nécessité sur la piste. En cas de chute, je la libère rapidement.
7. Si je dois renoncer, j'emprunte toujours le bord de la piste.
8. Je respecte les consignes et les balisages des pistes.
9. En cas d'accident, je donne l'alerte et reste à disposition des secouristes.
10. Témoin d'un accident, je me fais connaître auprès des secouristes.



RECOMMANDATION :
PORTEZ ET FAITES PORTER UN CASQUE NOTAMMENT A VOS ENFANTS

SKI NOCTURNE

VIVEZ L'EXPÉRIENCE DU SKI SOUS LES ÉTOILES !

Skiez en nocturne tous les vendredis de la saison + les mardis des vacances scolaires d'hiver de 20h à 22h.

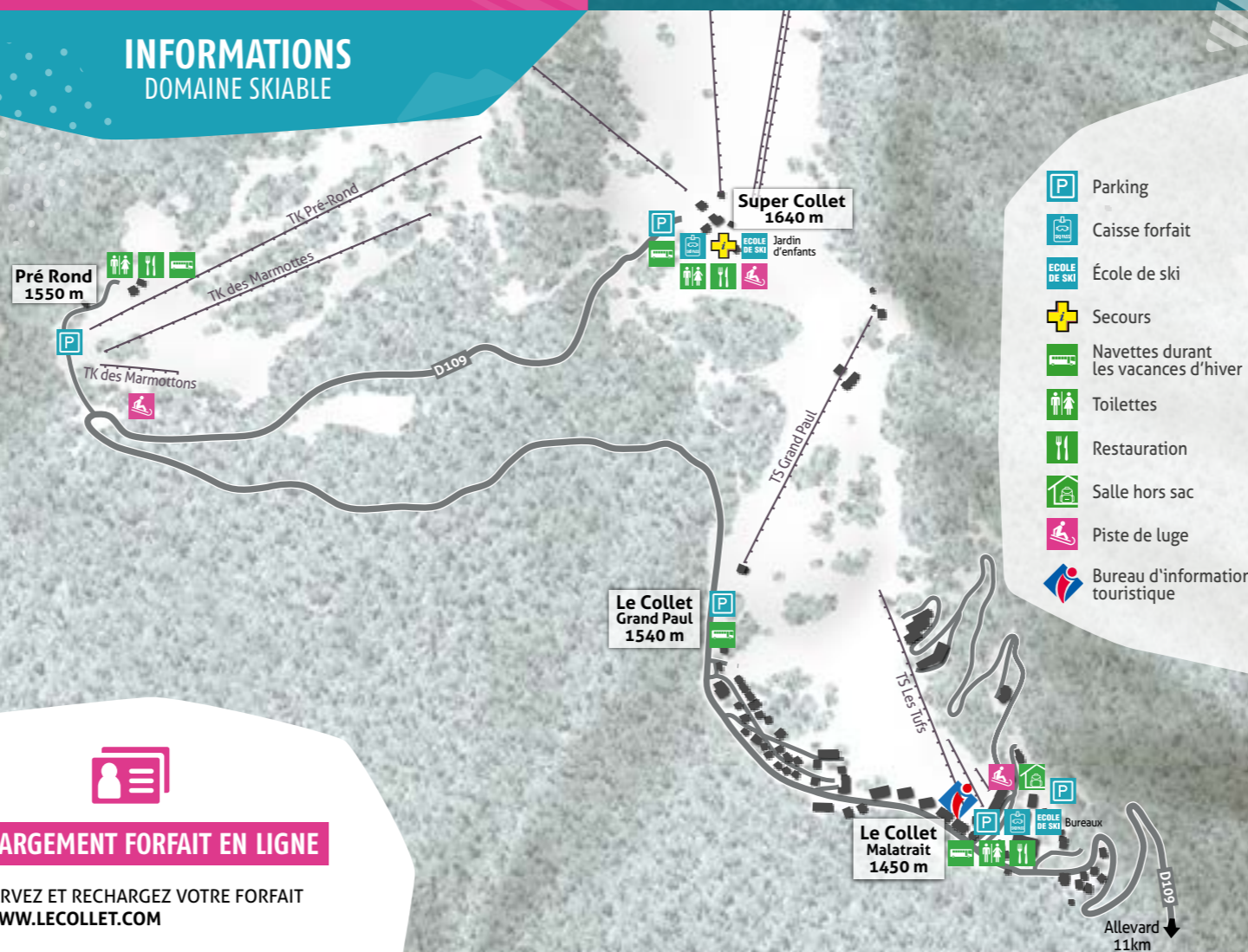


RÉSEAUX SOCIAUX

Retrouvez-nous et partagez votre expérience avec #LeCollet


 @LeCollet.Officiel  #LeCollet

INFORMATIONS DOMAINE SKIABLE



-  Parking
-  Caisse forfaits
-  École de ski
-  Secours
-  Navettes durant les vacances d'hiver
-  Toilettes
-  Restauration
-  Salle hors sac
-  Piste de luge
-  Bureau d'information touristique

DÉCOUVRIR LE COLLET AUTREMENT



EN HIVER, LA RAQUETTE

Un Sport de détente

- ▶ Pour le plaisir des balades hivernales en famille ou entre amis.
- ▶ Pour découvrir de grandes étendues de neige vierge et nos belles forêts de montagne.
- ▶ Plans raquette disponible gratuitement à l'Office de Tourisme et aux caisses forfaits.

EN ÉTÉ, LES ACTIVITÉS NATURE

Un environnement 100% oxygène

- ▶ Activités de pleine nature pour tous : randonnée, VTT, vol libre...
- ▶ Jeux et activités ludiques à Malatrait.
- ▶ Richesse du patrimoine naturel.
- ▶ Panoramas à couper le souffle.
- ▶ Ouverture de 2 télésièges pour gravir les sommets.



www.lecollet.com

PLAN DES PISTES



Tél. 04 76 45 10 32
info@lecollet.com
www.lecollet.com



RECHARGEMENT FORFAIT EN LIGNE

CONSERVEZ ET RECHARGEZ VOTRE FORFAIT SUR WWW.LECOLLET.COM

TÉTRAS-LYRE

Présence de tétras-lyre : espèce protégée
L'hiver, le Tétrasyre s'enfouit sous la neige poudreuse pour survivre au froid. La fréquentation de son habitat pourrait provoquer sa disparition.

Dans ce contexte, nous avons créé des zones refuges, interdites à toutes pratiques hivernales, merci de les respecter.

SKI DE RANDO

Randonneurs à ski, pour l'accès au sommet de la station, empruntez l'itinéraire balisé. Renseignez-vous auprès des caisses des remontées mécaniques.

Le Grand Miceau
2631 m

Le Pic du Frêne
2807 m

Le Grand Charnier
2561 m

Le Petit Charnier
2181 m

Les Plagnes
2100 m

Grand Collet
1920 m

Col de l'Occiput
1868 m

Pré Rond
1550 m

Le Collet Grand Paul
1540 m

Le Collet Malatrait
1450 m

Super Collet
1640 m

- Piste verte, facile
- Piste bleue, moyen
- Piste rouge, difficile
- Piste noire, très difficile
- Itinéraire retour station
- Itinéraire randonnée à ski
- P Parking
- C Caisse forfait
- E École de ski
- + Secours
- ♿ Toilettes
- 🍴 Restauration
- 🏠 Salle hors sac
- 🚗 Navettes
- 🐿️ Tétras lyre
- 🏂 Itinéraires raquettes
- 🛷 Piste de luge
- 🏊 Site de décollage
- 🛬 Site d'atterrissage
- ⋯ Zone de ski nocturne
- ❄️ Enneigeur
- Zones débutants
- ↖ Nord

